

# O CASINO

BOLETÍN INFORMATIVO DA ASOCIACIÓN CULTURAL SAN MARTIÑO DE COUSO

## Limiar

**N**este ano que rematou *O Casino* só saiu no primeiro cuadrimestre. Distintos factores están a facer mella no noso ánimo para plantexar actividades. Por unha banda, hai máis de dous anos que non recibimos subvencións públicas para as actividades ordinarias da Asociación Cultural, o que limita as nosas posibilidades de facer propostas. Por outra banda, as últimas directivas non contaron coa renovación necesaria, quedando 2 e 3 postos sen cubrir, e os que quedamos xa levamos varios anos seguidos. A nosa supervivencia como asociación pasa por facer colaboracións (na directiva ou fora dela) máis intensivas, con dous ou tres anos de dedicación, tendo despois a garantía de que pasarán outros e, ao cabo dun tempo, poderán volver aqueles que xa estiveron e volver a empezar o ciclo. Senón é así é imposible adicarlle de forma sostida o tempo que a organización require, a maiores do que requiren os nosos traballos, familias e resto de actividades que levamos a cabo. Por iso, unha vez máis reclamamos maior participación de todos na organización das actividades. Tampouco é necesario ser da directiva para participar: pódense levar a cabo colaboracións puntuais en temas ou períodos concretos nos que temos algo que aportar.

Non obstante, un dos nosos obxectivos é recuperar a periodicidade de *O Casino*, así como reactivar a nosa esquecida páxina web.

Aínda así, e grazas o traballo dunhas poucas persoas, que voluntariamente adican boa parte do seu tempo libre ás tarefas da Cultural, fóronse organizando tódalas festividades tradicionais en Couso (mallada, San Martiño, O Pote,

Entroido,...), e algunha máis que foi xurdindo.

Tamén rematamos, xunto cos nosos veciños de Cans, Picoña e San Xurxo, o Sendeiro PRG-132, polos Montes de San Cibrán, que foi inaugurado en xullo, e xa é unha realidade que pon en valor o noso patrimonio, especialmente os diferentes grupos de muíños, pero tamén a paisaxe, o patrimonio etnográfico, a natureza, a xeoloxía, a vexetación, etc. do percorrido.

Finalmente, agradecer a todas as persoas que colaboraron nestes proxectos, pouco ou moito, a súa participación.




### Neste exemplar:

- 1** Limiar
- 2** Programación trimestral
- 3** O gran invento da luz eléctrica chega ao barrio de Couso (por Pablo Carballido)
- 5** A fábula da abella (por Eva Álvarez Pérez)
- 6** A vida, o bote de maionesa e as pelotas de golf (por Pablo Carballido)
- 8** Actividades realizadas

# PROGRAMACIÓN CULTURAL

## 1º TRIMESTRE 2011

### Festival de Nadal



Representación xa tradicional no noso contorno

Sábado, 9 de xaneiro, a partir das 16:30 horas

### Entroido



Nos esperan concursos de disfraces e charangas

Domingo, 13 de febreiro, en Couso, hora por determinar

Domingo, data e hora por determinar, en Guláns

### Festa do Pote



Un ano máis poremos os potes a funcionar para destilar augardente de primeira calidade.

Data a determinar

## A Ruta polos Montes de San Cibrán: Tramos de Cans e Couso

Os tramos de Cans e Couso da Ruta polos Montes de San Cibrán é un sendeiro de 6 km que discorre entre a explanada do Witiza e o Monte de San Cibrán, e pode facerse de vagar o recorrido de ida e volta nunha mañá. Iremos describir os principais puntos de interese destes tramos do recorrido. A distancia cóntase desde o inicio.

Inicio: O recorrido empeza na explanada de diante de transportes Souto e do Club Witiza, pouco antes do Confurco.

130 m. Muíños das Laxes: Ao pouco de empezar o camiño atoparemos á nosa dereita os primeiros muíños das Laxes, dos que se restauraron as edificacións polo obradoiro de emprego Val da Louriña, do Concello do Porriño. Precisan labores de mantemento, xa que desapareceron paneis e placas identificativas.

450 m. Fervenza da Galomeira: Superado o grupo de muíños, e despois de seguir a canle de rego atopamos esta fervenza que verte en tres tramos desde unha boa altura. É espectacular no inverno.

Pasarelas: De aquí aos nosos muíños o sendeiro transcorre por pasarelas de madeira con vistas espectaculares sobre o regueiro e a vexetación de ribeira.

725 m. Muíños de Couso: Este muíños están abertos tódolos domingos entre o 1 de abril e o 31 de outubro das 11 ás 13 horas. Para visitas guiadas ou outras

datas pódese contactar no teléfono 690 289 463.

1.070 m. Molinera: É unha acea, muíño de roda vertical de madeira de 4 m de altura, moi raro no noso contorno.

1.625 m. Lavadouros: Foron restaurados pouco antes dos muíños.

1.820 m. Poza da Abeleira: Suxerente poza entre as leiras.

1.925 m. Leiras de Couso: Zona tranquila que atravesa algunhas leiras

2.110 m. Cultural e capitel tardorromano: O capitel é do século V-VIII.

2.295 m. Fonte do Regueiro: Restaurado no 1995.

2.388 m. Viña alta: O sendeiro vai por baixo dunha zona de viña alta.

2.513 m. Poza da Preira.

2.676 m. Fonte do Souto: A auga desta fonte incorporase pola dereita ao camiño.

2.852 m. Pozas da Chan da Coutada: Dúas delas restauradas recentemente.

2.970 m. Fonte da Fanteira: Auga milagreira para recuperar folgos despois da subida.

3.230 m. Mina de seixo e feldespatos: Mina abandonada na que aínda se pode atopar este material.

3.315 m. Área recreativa da Cavadaviña: Sombrexada área recreativa na que se celebra a festa do comuneiro.

3.915 m. Mina de seixo e feldespatos de Picoña: Profundo burato no que se extraían estes minerais.

4.230 m. Derivación área recreativa de Chan de Millo: Recorrido de 1.367 m. que nos permite acercarnos ao Monte de San Cibrán.


José Luis Gómez Reboiro

## Actividades realizadas



O domingo, 28 de febreiro, arranxouse o sendeiro á altura da fonte do Souto e colocáronse as papeleiras nas muíños.

O sábado, 13 de marzo, celebrouse a Festa do Pote.



O sábado, 17 de abril, Piño impartiu unha charla sobre seguridade vial.

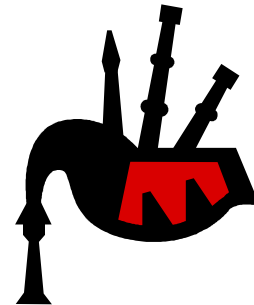


O domingo, 9 de maio, celebrouse a inauguración dos muíños para a parroquia de Guláns, coa actuación das pandereteiras de Cans, fornada de pan, churrasco, os muíños a funcionar, exposición sobre o sendeiro novo, no muíño Novo; sobre plantas medicinais, no muíño Vello; o muíño do Pontillón ambientado como a principios do século XX; e exposición de fotos da reconstrución dos muíños, no muíño de Arriba.

O luns, 17 de maio, celebrouse o Día das Letras Galegas, adicado a Uxío Novoneyra, o poeta do Caurel.



O 10 de xullo inaugurouse a Ruta polos Montes de San Cibrán, PRG-132. O percorrido ten 12,83 km, desde Cans a San Xurxo, aínda que pode alongarse ata os 21,5 km facendo a volta polo Sendeiro das Greas.



O sábado, 18 de setembro, celebrouse a IV mallada, na Pedra de Lourenzo, coa actuación de gateiros de Entenza, a homenaxe aos maiores e elaboración de tortilla xigante.



O sábado, 13 de novembro, celebrouse San Martiño, no torreiro de San Martiño, con boa música, castañas e moita xente.